PF 1 KM 133,100 00

PF 3

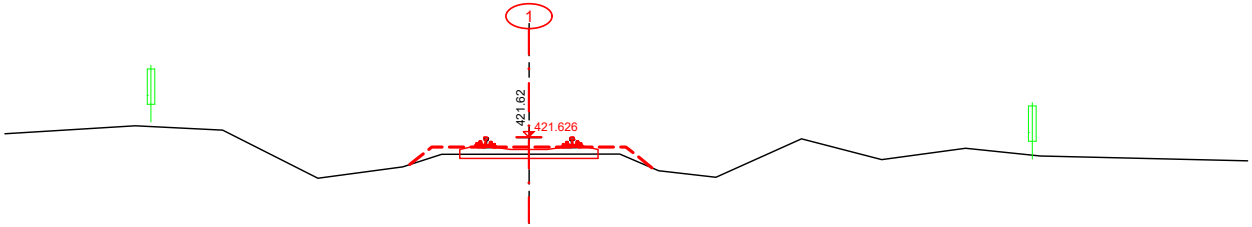
1
421.62
421.626

SROV.=417.000

=416.000

PF 2 KM 133,150 00

PF 4

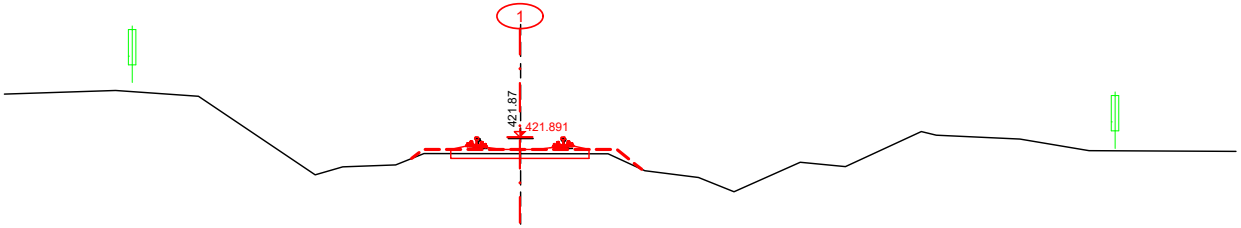
1
421.87
421.891

SROV.=417.000

=416.000

KM 133,200 00

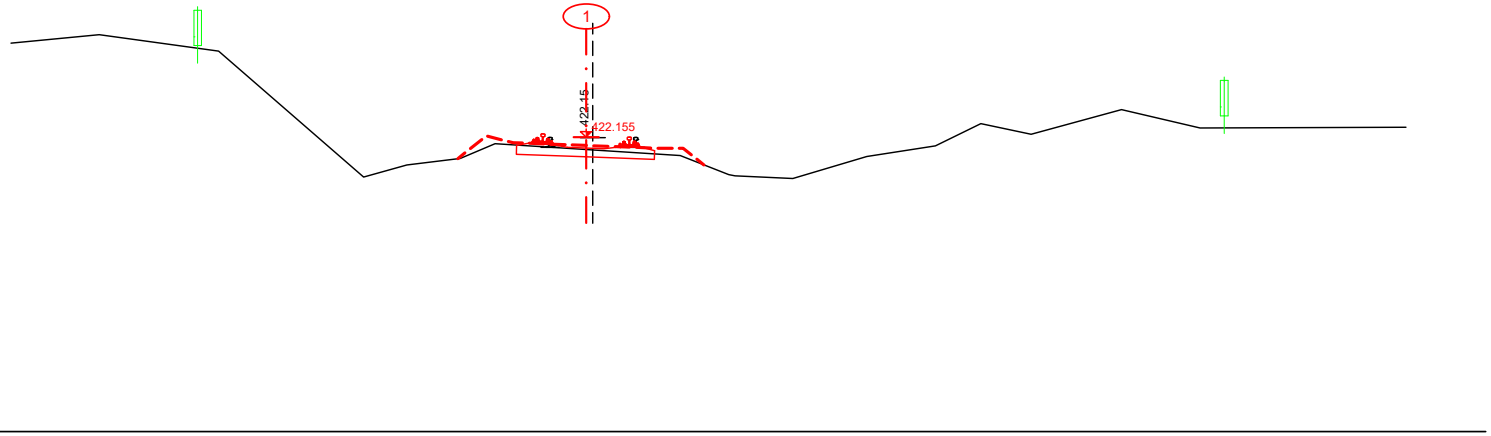
1
422.15
422.155

KM 133,250 00

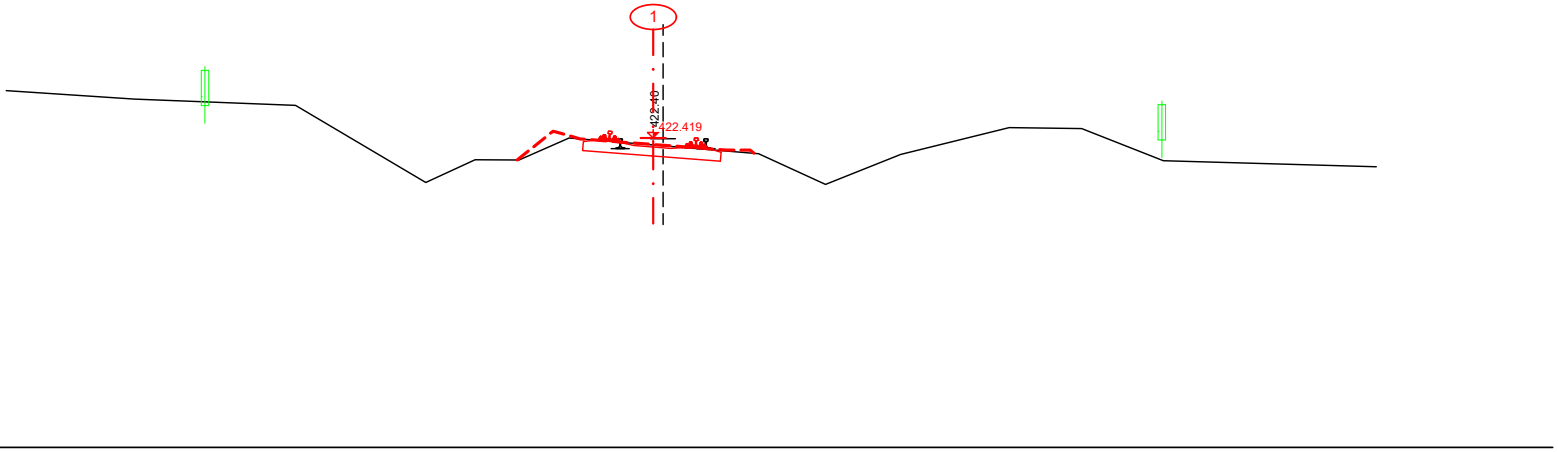
1
422.40
422.419

PF 5 KM

SROV.=417.000

PF 6 KM


SROV.=416.000

133,300 00

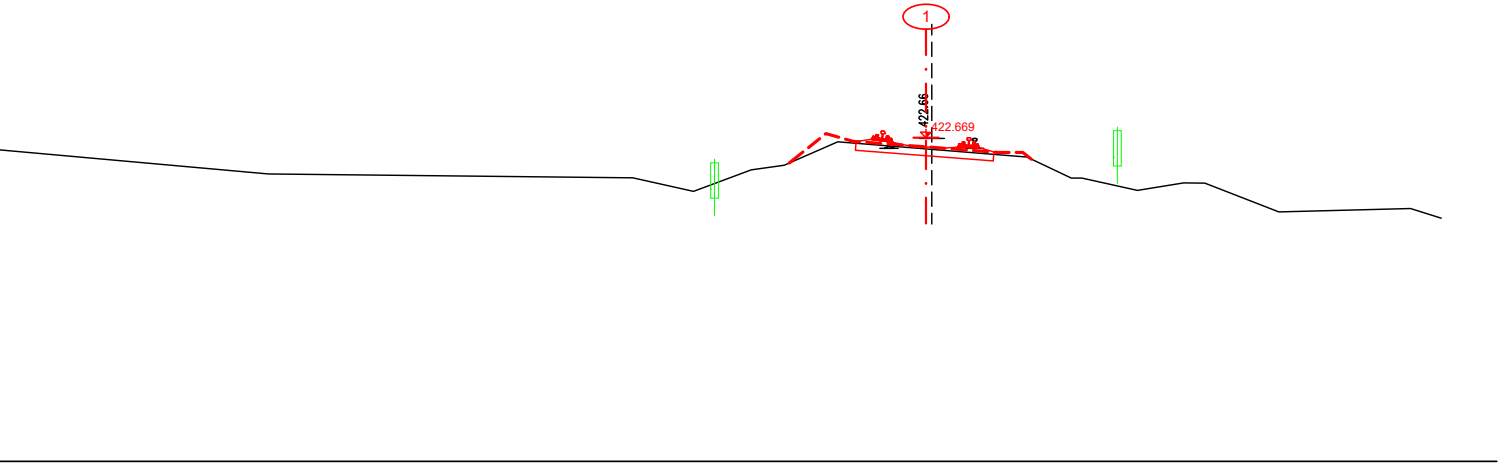
1
422.66
422.669

PF 7 KM 133,400 00

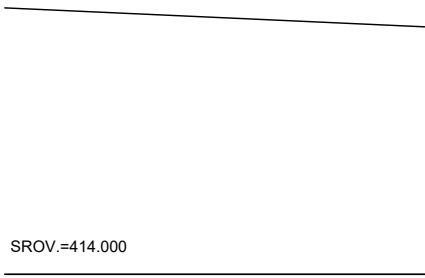
SROV.=414.000

PF 8 KM 133,450 00

133,350 00

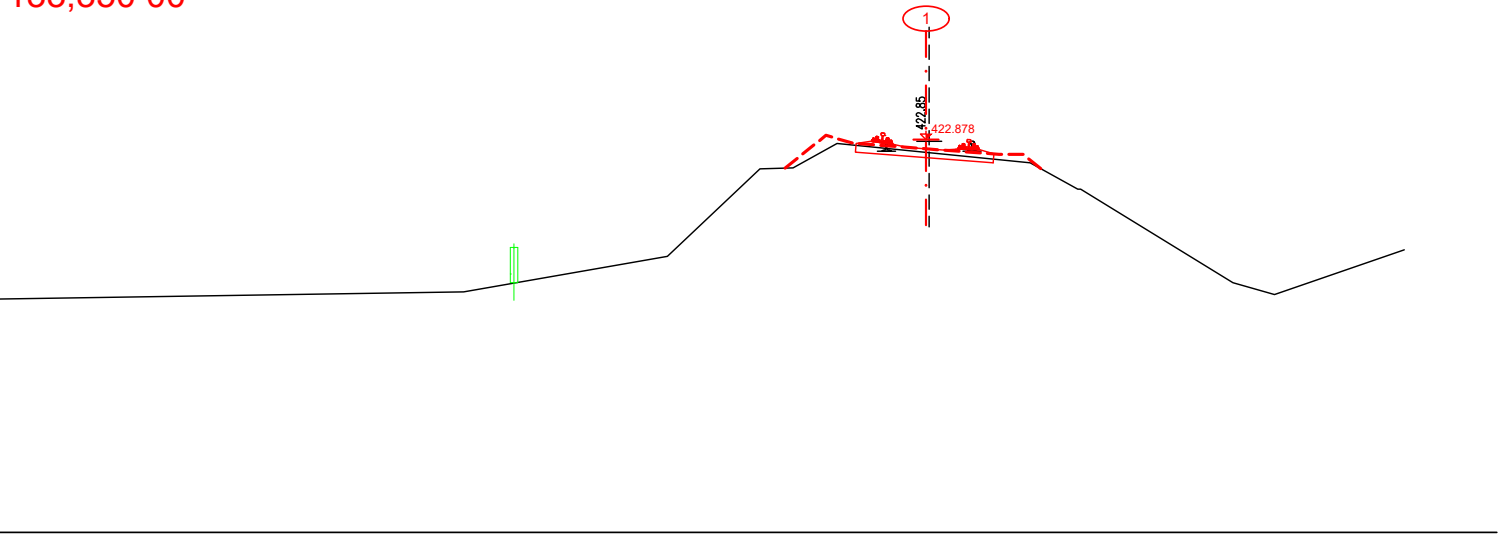
1
422.85
422.878

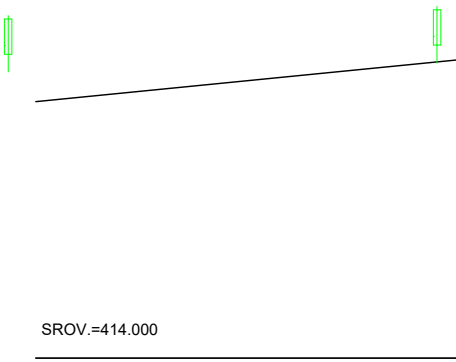
SROV.=414.000

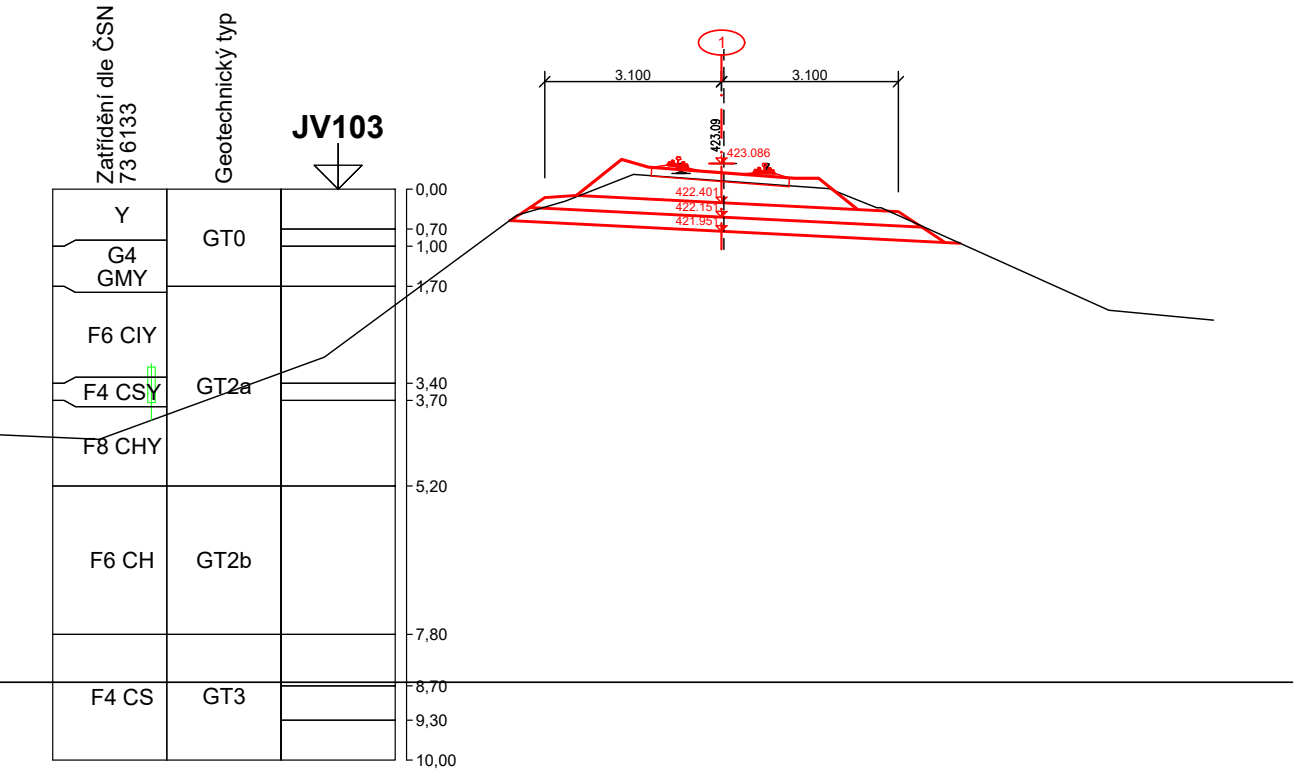
Zatřídění dle ČSN 73 6133
Geotechnický typ
JV103
Y
G4 GMY
F6 CIY
F4 CSY
F8 CHY
F6 CH
F4 CS
GT0
GT2a
GT2b
GT3
0,00
0,70
1,00
1,70
3,40
3,70
5,20
7,80
8,70
9,30
10,00
1
3.100
3.100
423.09
423.086
422.401
422.151
421.951

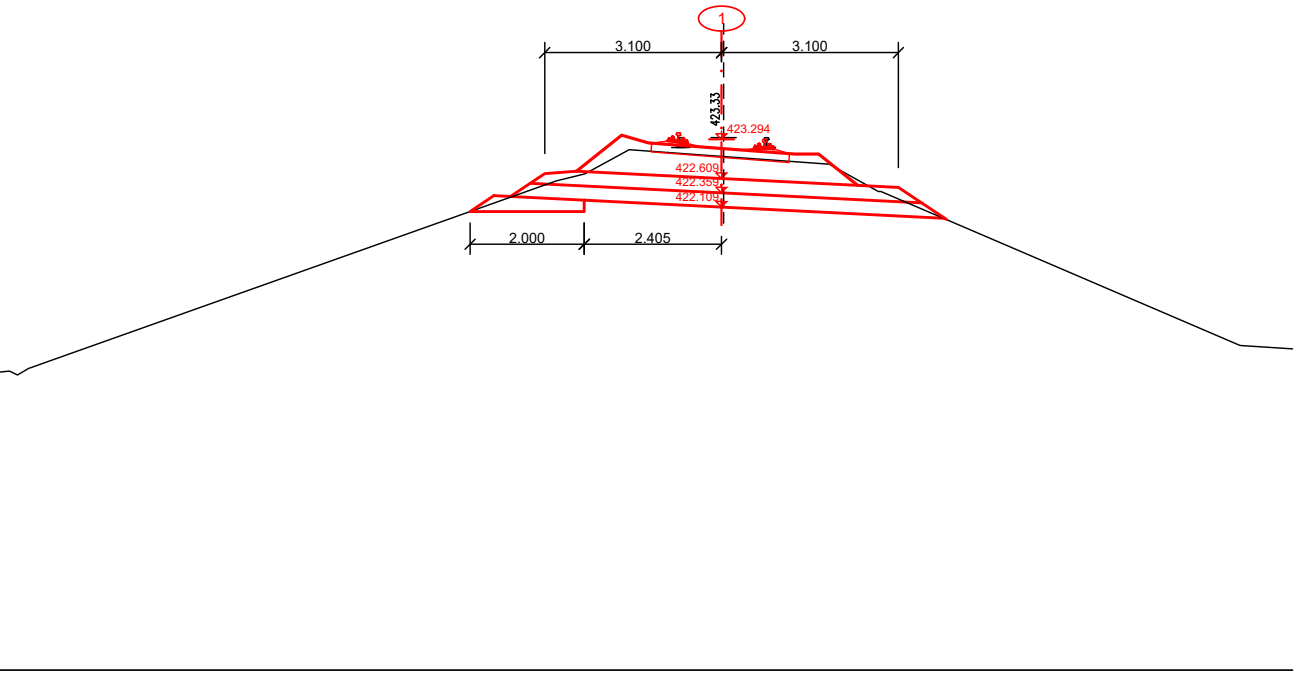
1
3.100
3.100
423.33
423.294
422.609
422.359
422.109
2.000
2.405

PF 9 KM 133,500 00

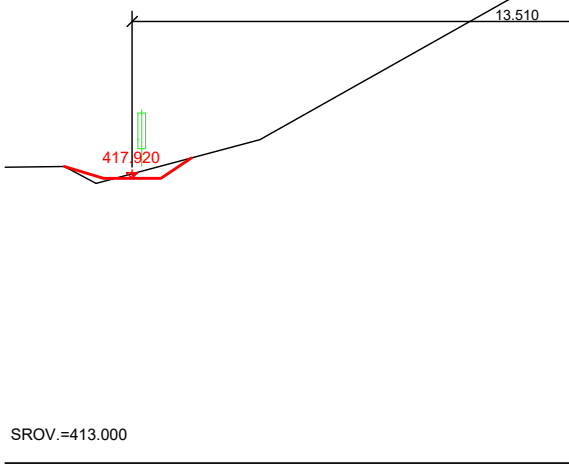
13.510
417.920
SROV.=413.000

PF 10 KM 133,550 00

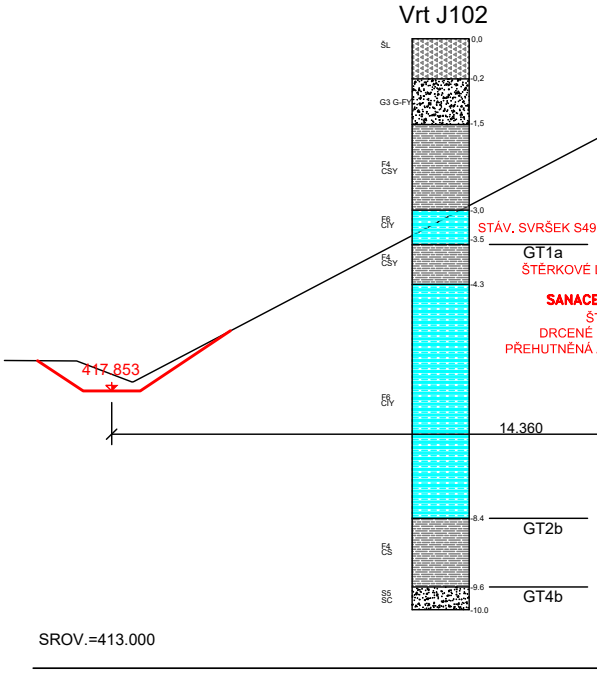
Vrt J102
ŠL
G3 G-FY
F4 CSY
F6 CIY
F4 CSY
F6 CIY
F4 CS
S5 SC
0,0
0,2
1,5
3,0
3.5
4.3
8.4
9.6
10.0
STÁV. SVRŠEK S49
GT1a
ŠTĚRKOVÉ
SANACE
DRCENÉ
PŘEHUTNĚNÁ
14.360
GT2b
GT4b
417.853
SROV.=413.000

PF 11 KM 133,600 00

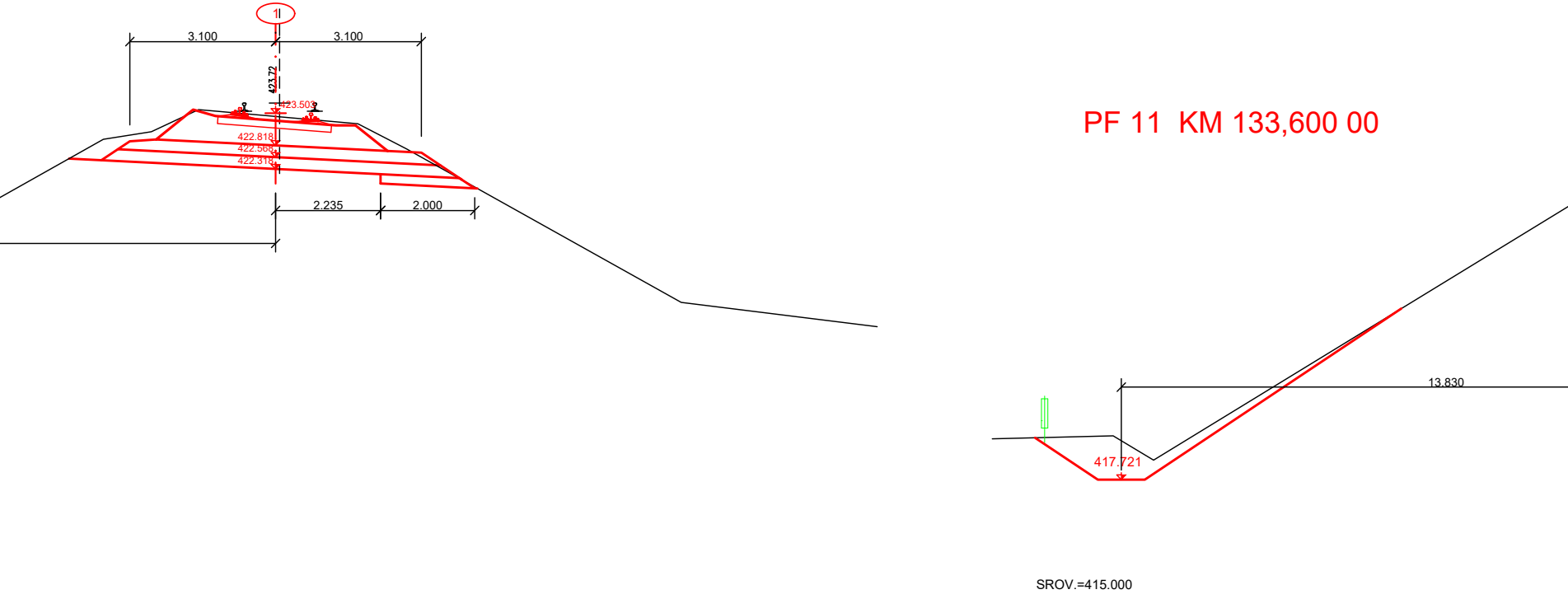
1
3.100
3.100
423.72
423.503
422.818
422.568
422.318
2.235
2.000
13.830
417.721
SROV.=415.000

PF 12 KM 133,650 00

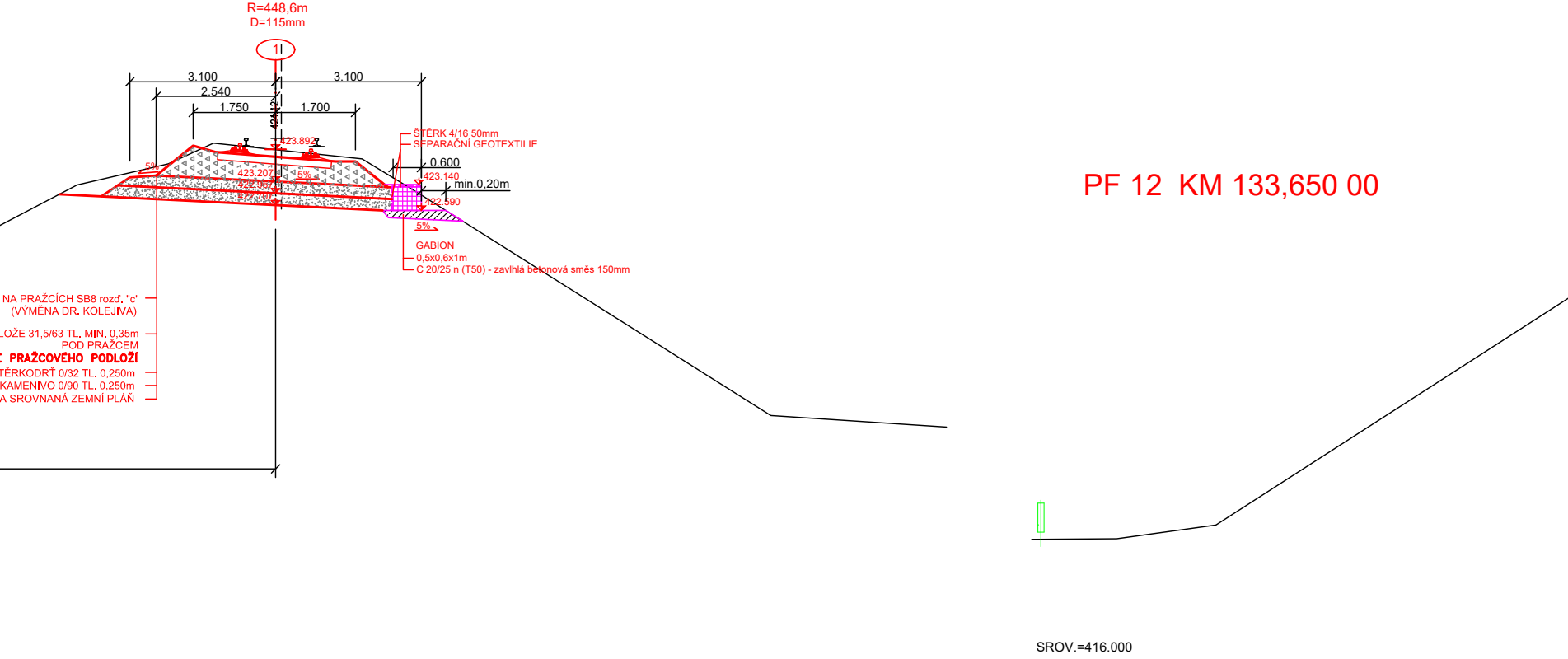
R=448,6m
D=115mm
1
3.100
3.100
2.540
1.750
1.700
424.12
423.892
5%
423.207
5%
422.957
422.707
ŠTĚRK 4/16 50mm
SEPARAČNÍ GEOTEXTILIE
0.600
423.140
min.0,20m
422.590
5%
GABION
0,5x0,6x1m
C 20/25 n (T50) - zavlhlá betonová směs 150mm
NA PRAŽCÍCH SB8 rozď. "c"
(VÝMĚNA DR. KOLEJIVA)
LOŽE 31,5/63 TL. MIN. 0,35m
POD PRAŽCEM
PRAŽCOVÉHO PODLOŽÍ
TĚRKODRŤ 0/32 TL. 0,250m
KAMENIVO 0/90 TL. 0,250m
A SROVNANÁ ZEMNÍ PLÁŇ
SROV.=416.000

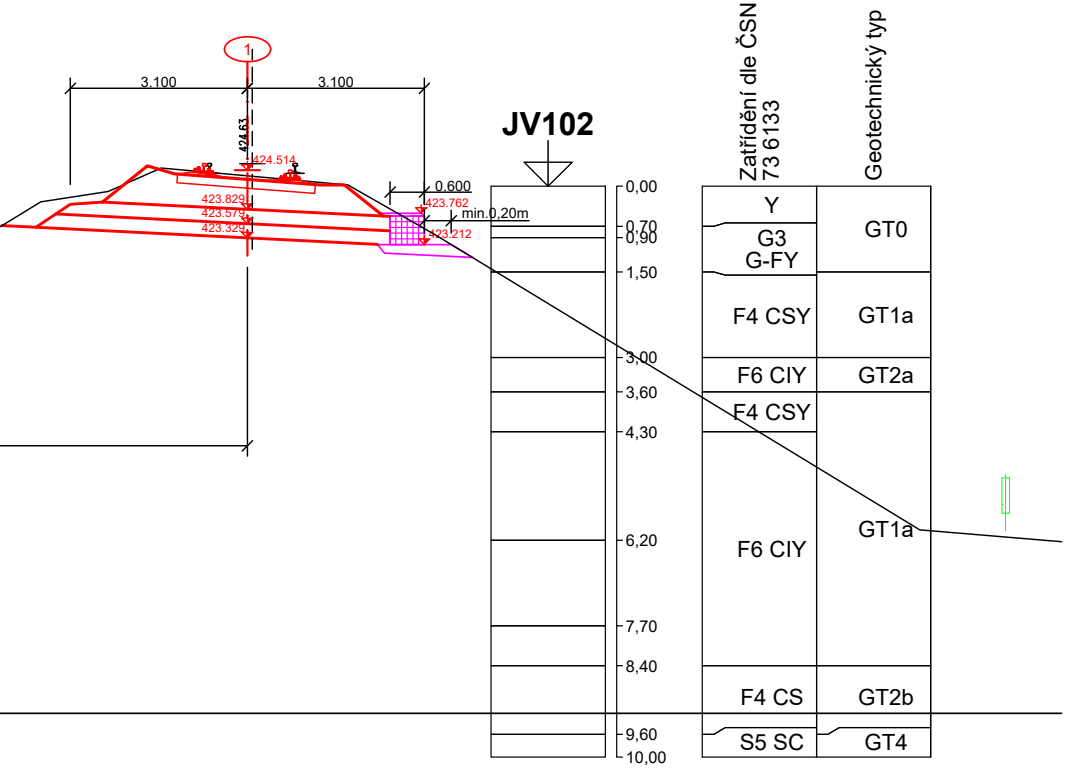
1
3.100
3.100
424.63
424.514
423.829
423.579
423.329
0.600
423.762
min.0,20m
423.212
JV102
Zatřídění dle ČSN 73 6133
Geotechnický typ
0,00
0,70
0,90
1,50
3,00
3,60
4,30
6,20
7,70
8,40
9,60
10,00
Y
G3 G-FY
GT0
F4 CSY
GT1a
F6 CIY
GT2a
F4 CSY
F6 CIY
GT1a
F4 CS
GT2b
S5 SC
GT4

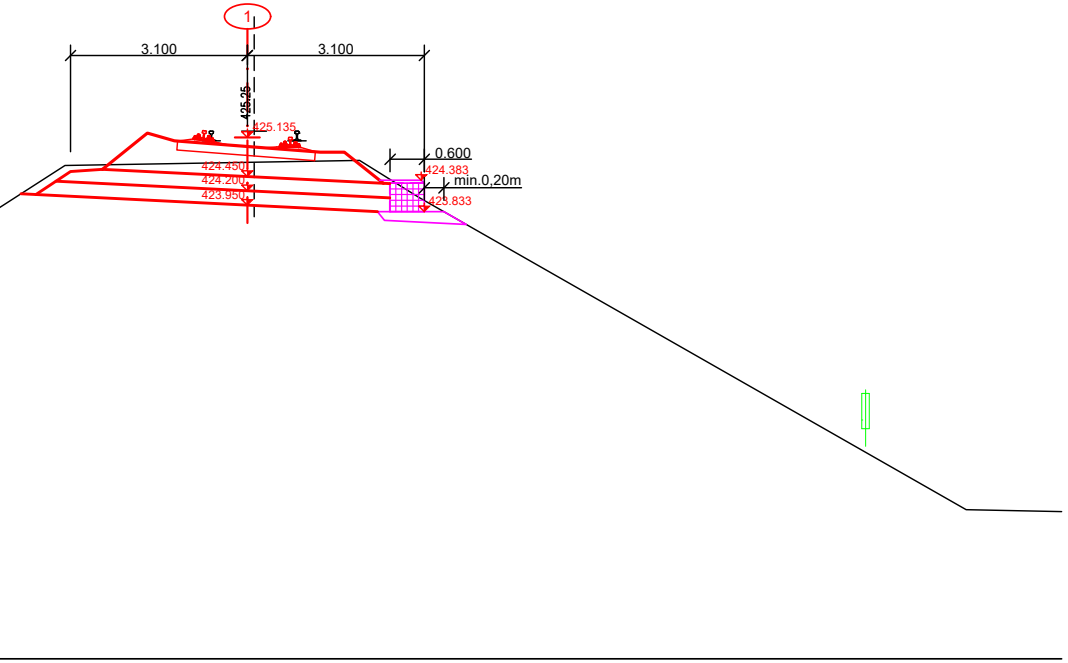
1
3.100
3.100
425.25
425.135
424.450
424.200
423.950
0.600
424.383
min.0,20m
423.833

PF 13 KM 133,700 00

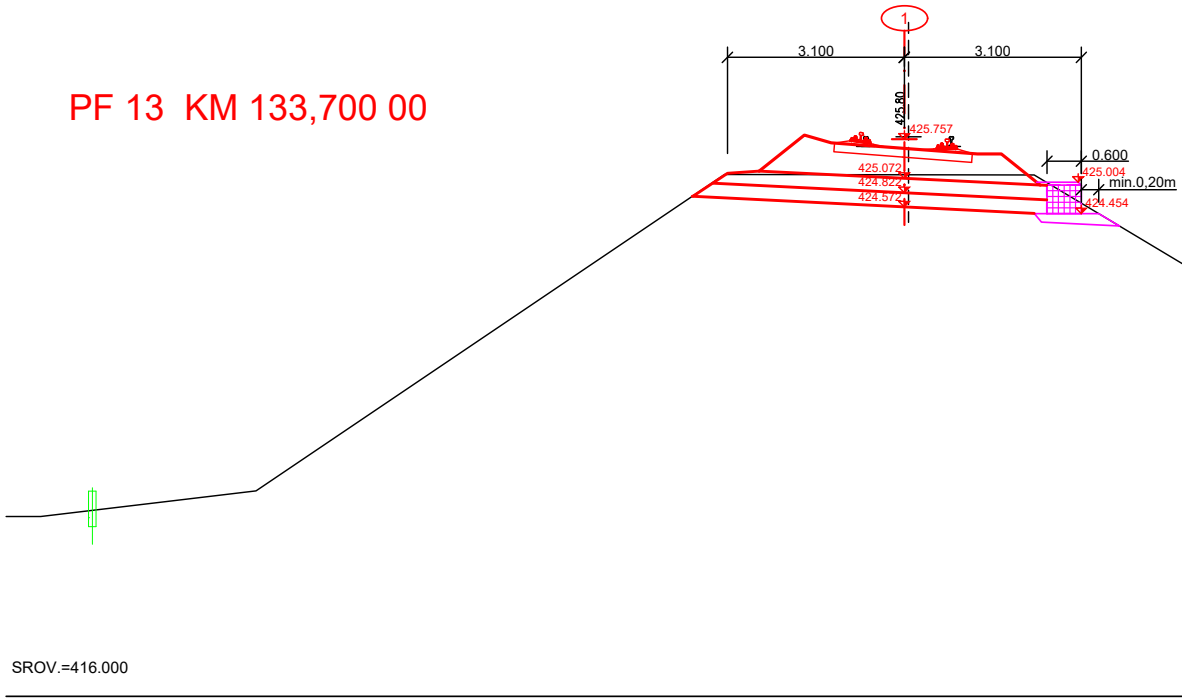
1
3.100
3.100
425.80
425.757
425.072
424.822
424.572
0.600
425.004
min.0,20m
424.454
SROV.=416.000

PF 14 KM 133,750 00

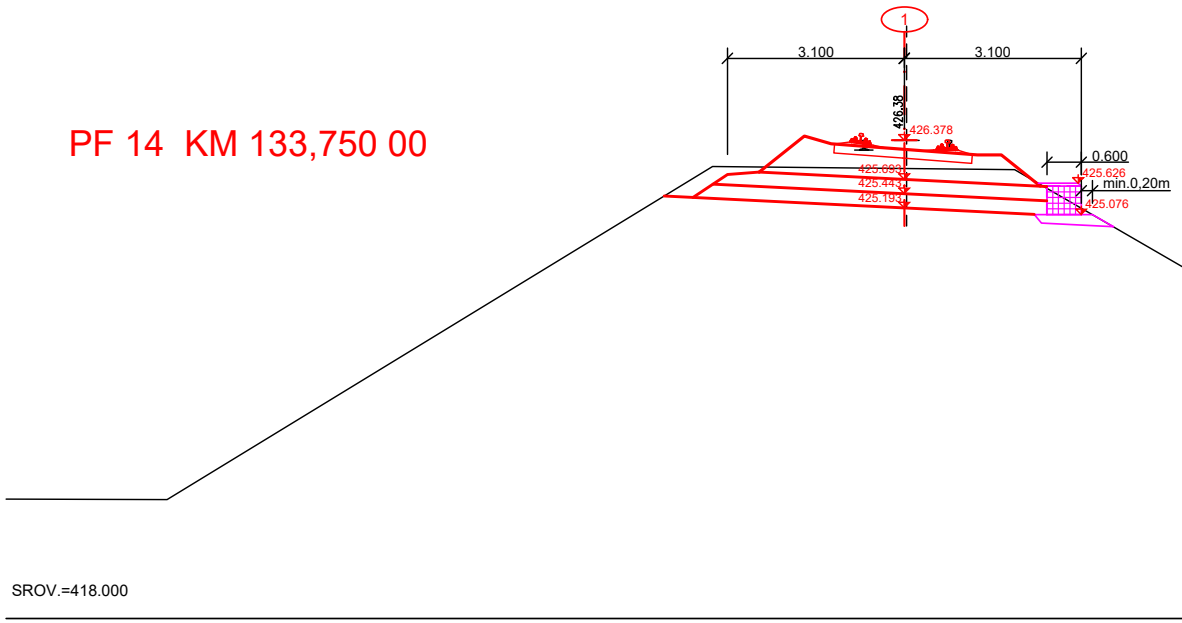
1
3.100
3.100
426.38
426.378
425.693
425.443
425.193
0.600
425.626
min.0,20m
425.076
SROV.=418.000

JV101

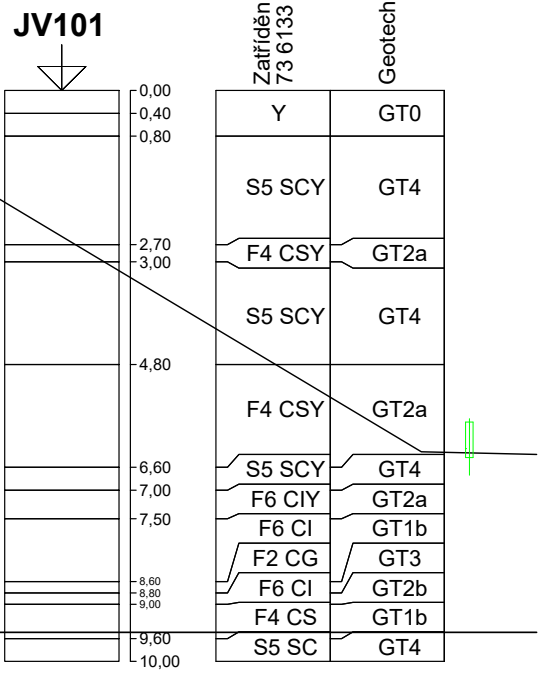

	Zatřídění dle ČSN 73 6133	Geotechnický typ
0,00 0,40	Y	GT0
0,80	S5 SCY	GT4
2,70	F4 CSY	GT2a
3,00	S5 SCY	GT4
4,80	F4 CSY	GT2a
6,60	S5 SCY	GT4
7,00	F6 CIY	GT2a
7,50	F6 CI	GT1b
8,60	F2 CG	GT3
8,80	F6 CI	GT2b
9,00	F4 CS	GT1b
9,60 10,00	S5 SC	GT4

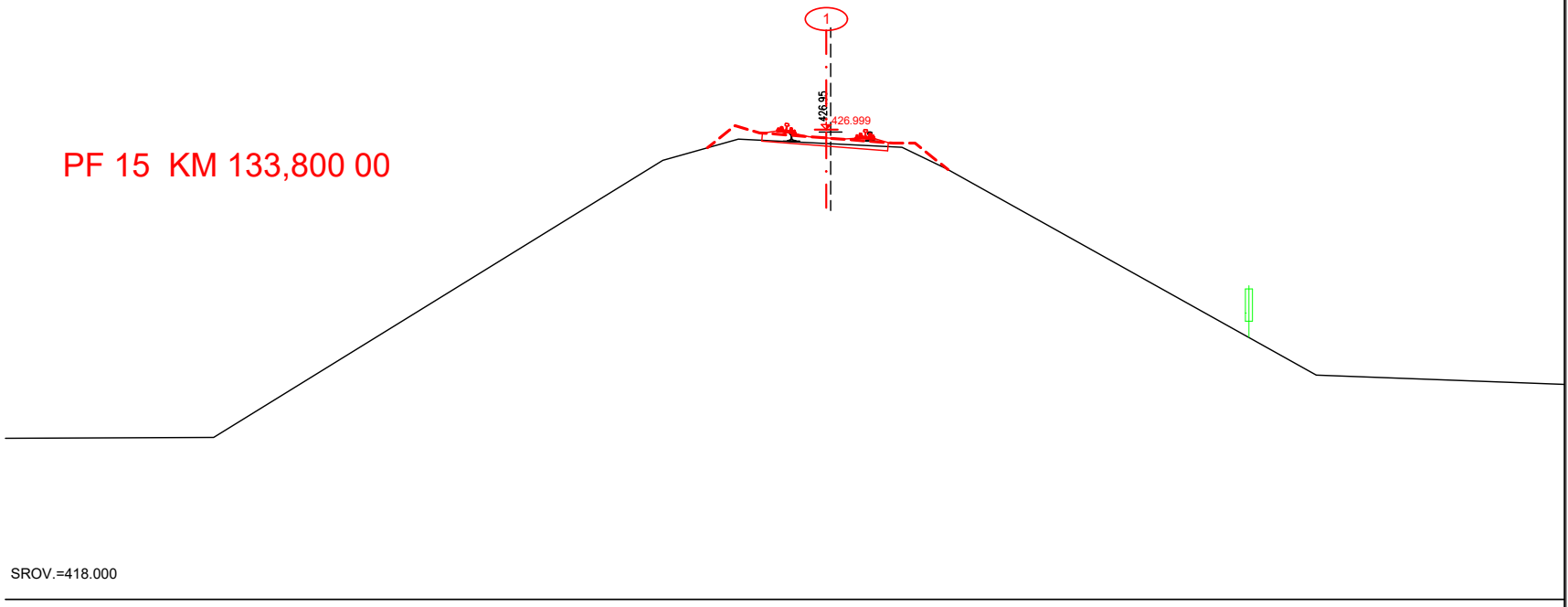

PF 15 KM 133,800 00

1
426.95
426.999
SROV.=418.000

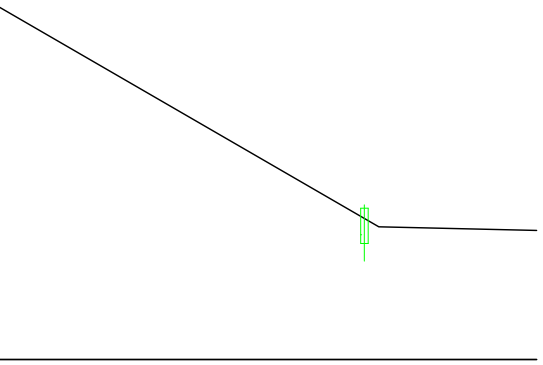

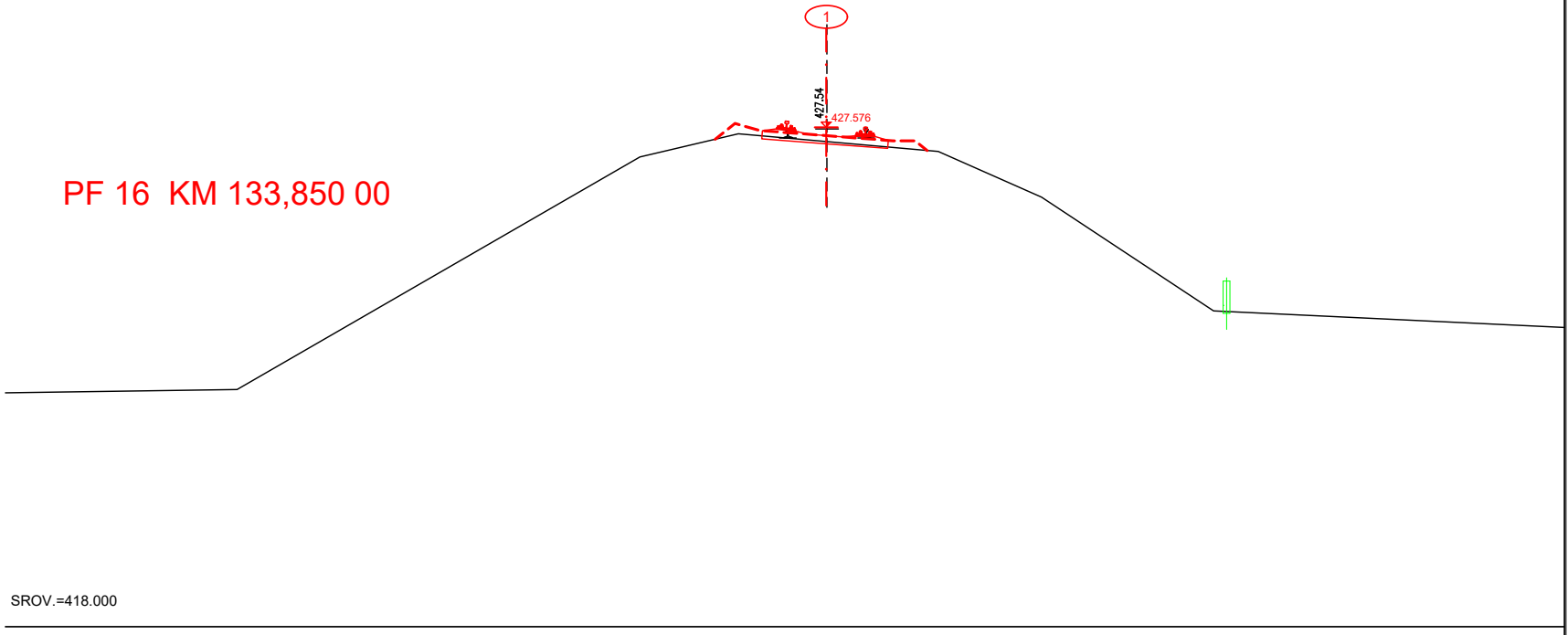

PF 16 KM 133,850 00

1
427.54
427.576
SROV.=418.000

Jiná ověření:

Paré:

Orientační schéma:

Razítko oprávněné osoby:

Podpis: Datum:

Revize:	Datum:	Popis:	Kontroloval:

Stavebník/Investor:	**Správa železnic, státní organizace**
Adresa:	Dlážděná 1003/7, 110 00 Praha 1
Zástupce investora:	Stavební správa východ
Adresa:	Nerudova 1, 779 00 Olomouc

SPRÁVA ŽELEZNIC

Zhotovitel díla:	**SUDOP BRNO, spol. s r.o.**
Adresa:	Kounicova 26, 611 36 Brno
Kontakt:	T: +420 972 625 804 E: sudop@sudop-brno.cz
Zhotovitel objektu:	**SUDOP BRNO, spol. s r.o.**
Adresa:	Kounicova 26, 611 36 Brno
Kontakt:	T: +420 972 625 804 E: sudop@sudop-brno.cz
Hlavní projektant (HIP):	Ing. Radomír Hanák
Specialista:	Ing. Petr Rotschein

SUDOP BRNO

Název stavby/akce:	**Rekonstrukce mostu v km 133,610 na trati Retz - Kolín**		Označení investora: S631900142 Označení zhotovitele: 23099-01
Název části:	Kolejový svršek a spodek		Označení části: D.2.1.1
Název objektu/dílčí části:	**Kolejové řešení**		Označení objektu/komplexu: **SO 01**
Název přílohy: Název dílčí části přílohy:	Pracovní příčné řezy -		Číslo přílohy: **2.401**
Odpovědný projektant: Ing. Miroslav Vala	Zpracovatel přílohy: Ing. Miroslav Vala	Měřítko: 1:100 Formáty: 13 x A4	Stupeň dokumentace: **DUSP + PDPS**
Kraj: Vysočina	Katastrální území: Častohostice, Vesce u Mor. Budějovic	TUDU: 1201 12	**Smluvní datum zpracování:** **23.07.2024**

Označení investora::	*Stupeň dokumentace:*	*Část:*	*Objekt:*	*Podobjekt:*	*Příloha:*	*Revize:*
S 6 3 1 9 0 0 1 4 2	*_ D U S P*	*_ D 2 1 1 1*	*_ S O 0 1 X X X X*	*_ X X*	*_ 2 _ 4 0 1*	*_ 0 0 0*

Prostor pro další informace